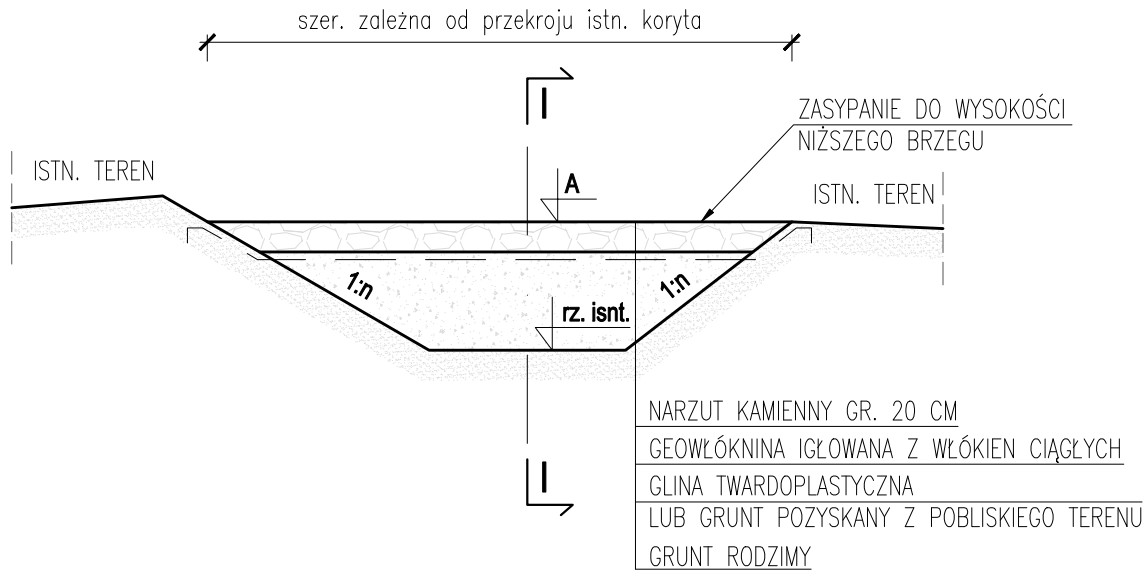
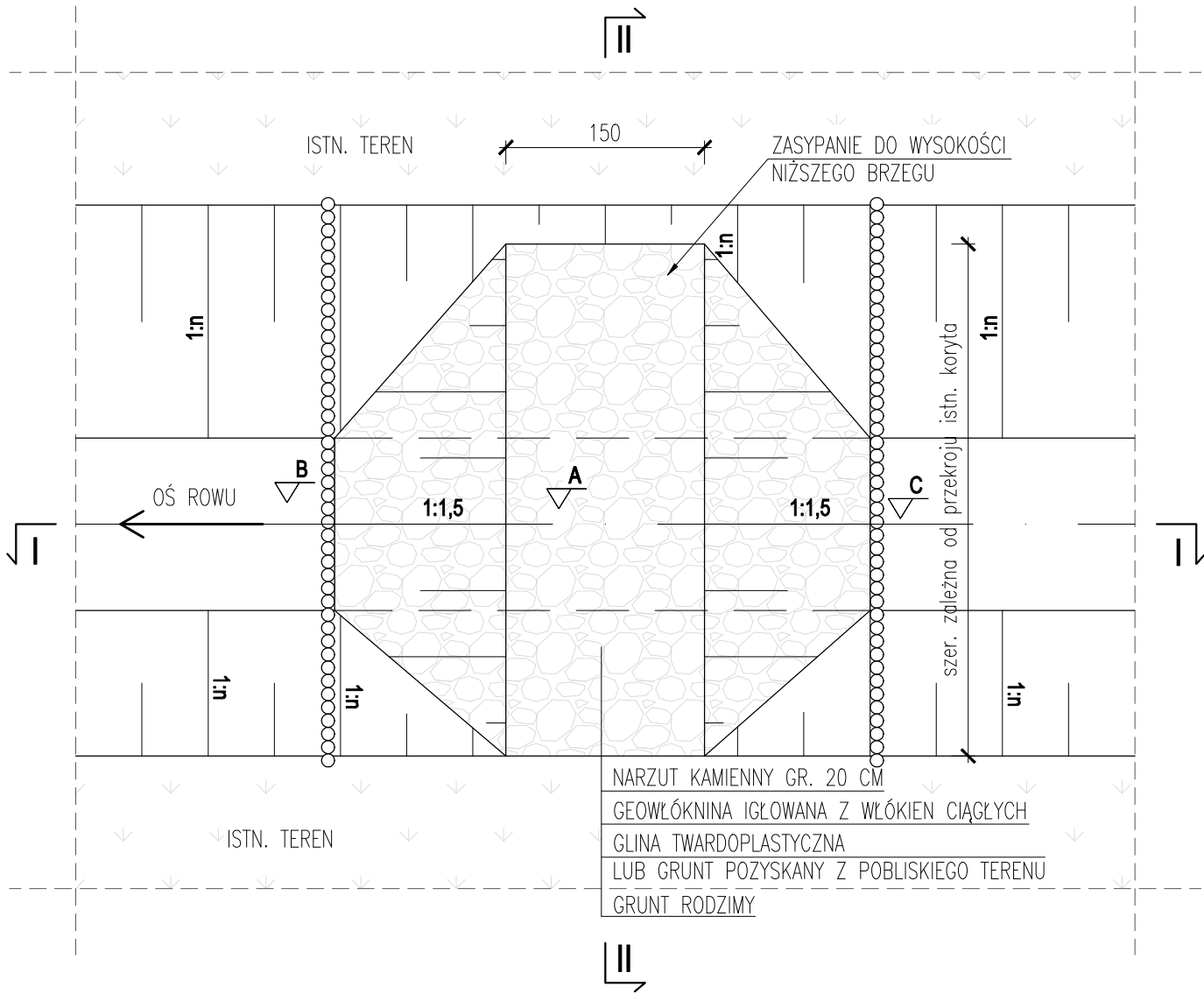


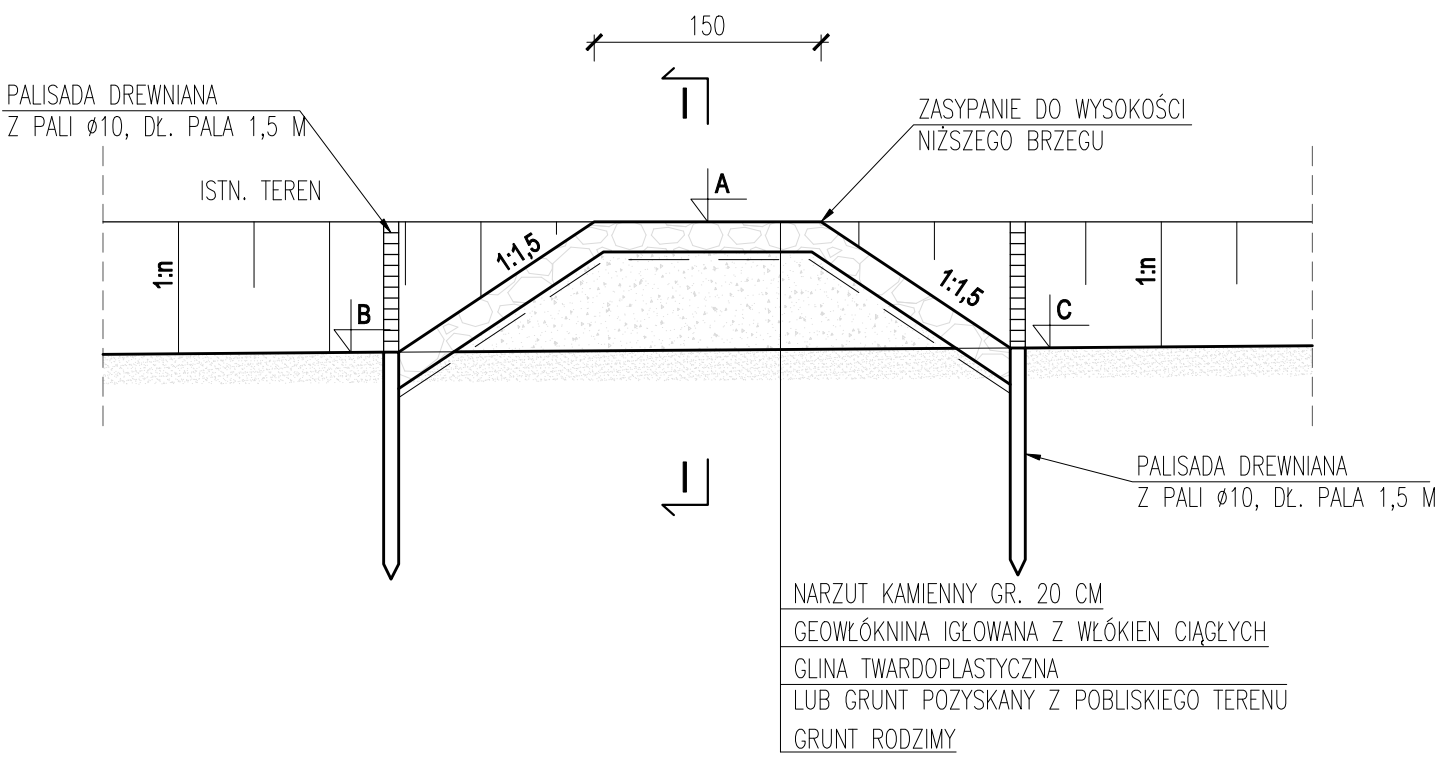
PRZĘKRÓJ II - II  
SKALA 1:50




RZUT Z GÓRY  
SKALA 1:50




PRZĘKRÓJ I - I  
SKALA 1:50



Rów	Kilometr	A	B	C	F	V
		[m n.p.m.]	[m n.p.m.]	[m n.p.m.]	[m <sup>2</sup> ]	[m <sup>3</sup> ]
NR 2	km 0+002	177,62	177,03	177,04	11,50	4,71
	km 0+070	177,80	177,28	177,35	14,40	2,83
	km 0+126	177,53	176,96	176,99	12,50	2,53
	km 0+203	178,52	177,15	177,19	17,50	11,22
NR 4	km 0+054	185,30	184,54	184,55	10,50	2,80
NR 5	km 0+062	186,31	185,55	185,53	20,00	7,21
	km 0+146	185,90	185,34	185,35	14,40	4,05
NR 6	km 0+021	186,44	185,33	185,30	18,50	7,80
	km 0+090	187,02	186,12	186,06	17,50	6,75
NR 7	km 0+156	186,53	185,74	185,89	15,20	4,64
	km 0+034	186,27	185,70	185,66	15,00	3,15
	km 0+085	186,36	186,00	186,05	9,75	0,82



Fundusze Europejskie  
Infrastruktura i Środowisko



Unia Europejska  
Fundusz Spółności

JEDNOSTKA PROJEKTOWA:  
**ZENERIS PROJEKTY S.A.**  
UL. PADEREWSKIEGO 8, 61-770 POZNAŃ

NAMWA INWESTYCJI:  
**WYKONANIE DOKUMENTACJI TECHNICZNEJ ZASTAWEK I ZASYPAŃ  
W OBSZARZE NATURA 2000 STUDZIENICKIE TORFOWISKA PLH220028**

INWESTOR:  
SKARB PAŃSTWA  
REGIONALNA DYREKCJA OCHRONY  
ŚRODOWISKA W GDANSKU  
UL. CHMIELNA 54/57  
80-748 GDANSK

ADRES INWESTYCJI:  
JEDNOSTKA EWD.: 220108\_2  
OBREB: 0011 STUDZIENICE, 0012 UGOSZCZ  
GMINA: STUDZIENICE  
POWIAT: BYTOWSKI  
WOJEWÓDZTWO: POMORSKIE

NR UMOWY:  
NR 32/2020 Z DNIA 14.07.2020 r.


NR PROJEKTU:  
2020/14


STADIUM:  
PROJEKT WYKONAWCZY


PROJEKTANT:  
mgr inż. MICHAŁ PAWLIK  
upr. wśped. inż. hydrotech. nr WKP0105/POCH/18

SPRAWDZAJĄCY:  
mgr inż. ŁUKASZ URBAŃSKI  
upr. wśped. inż. hydrotech. nr WKP0381/POCH/19

OPRACOWUJĄCY:  
mgr inż. ALEKSANDRA GRZEMSKA

PODPIS:  


PODPIS:  


PODPIS:  


TREŚĆ RYSUNKU:  
**ZASYPANIE ROWÓW**

DATA:  
09.2021 r.

SKALA:  
1:50

NR RYSUNKU:  
6

NR STRONY: